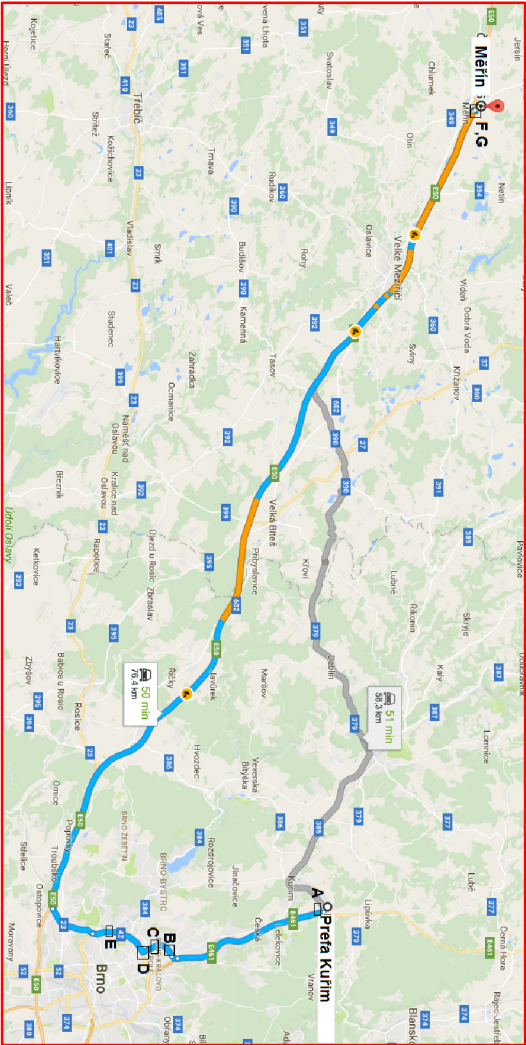
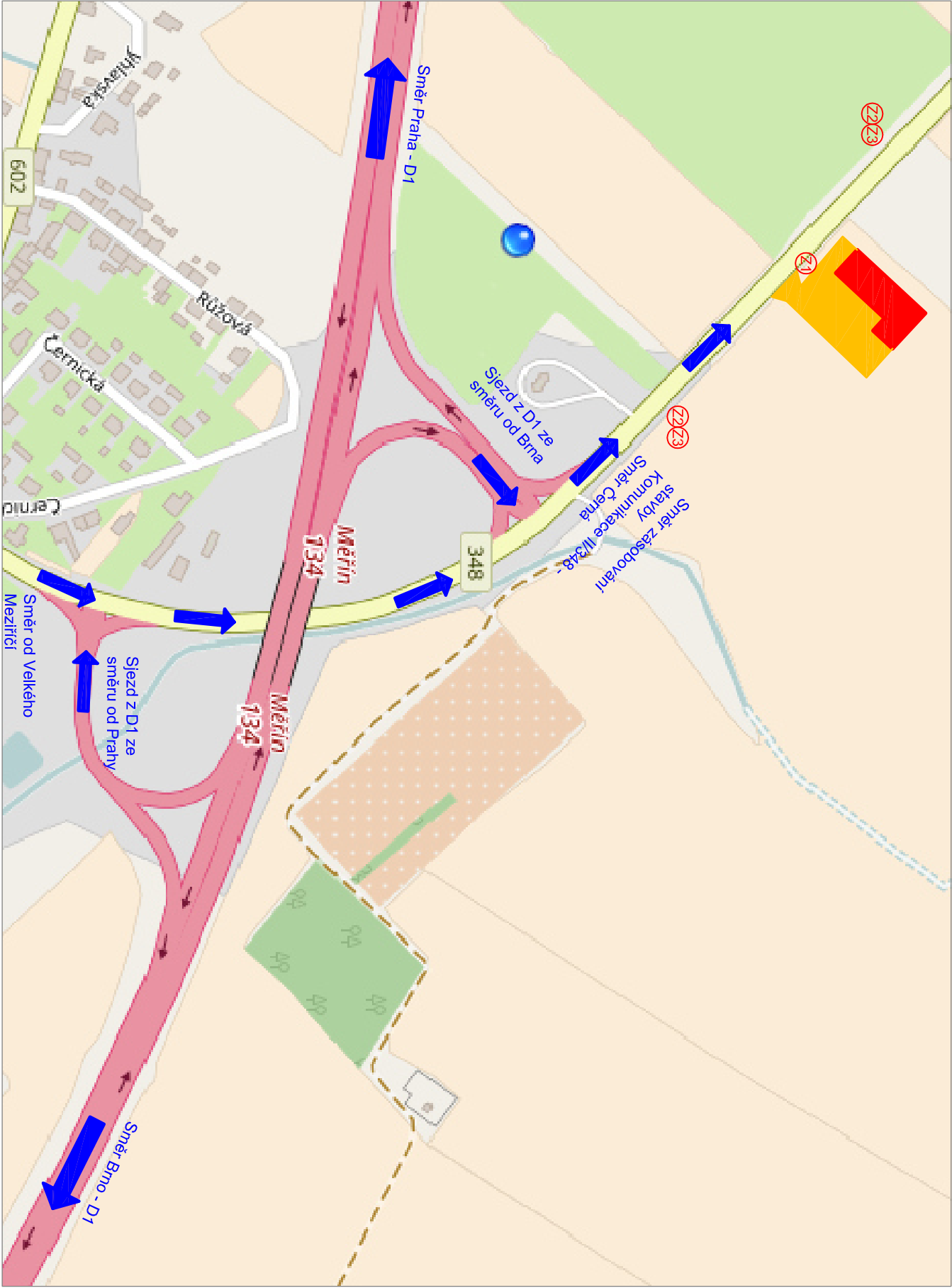


Dopravní trasa Měřín - Kuřim: doprava prefa prvků
M 1:450 000

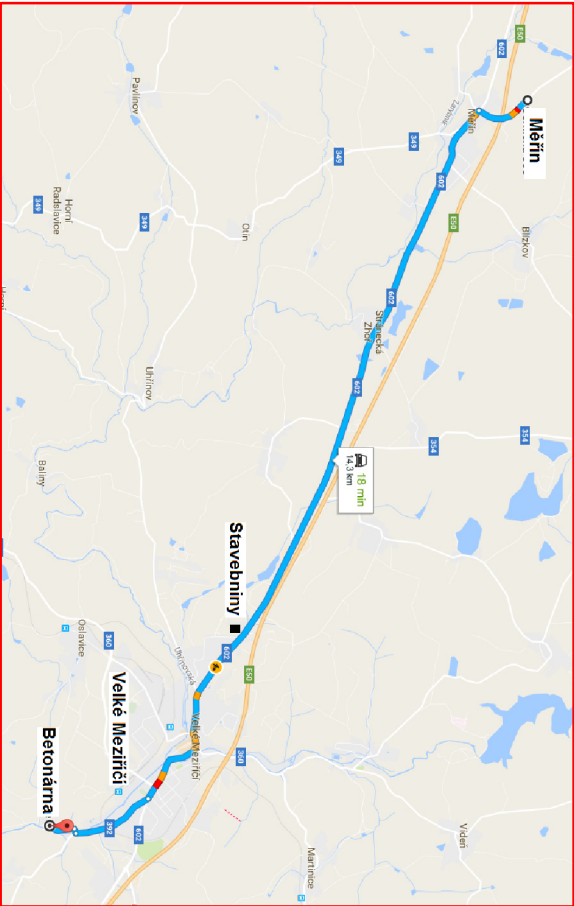


Délka trasy:
76,4 km (cca 50 minut)
Kuřim - Brno: I/43
Brno - Měřín: D1 (dálnice)
Výchozí bod:
Prefa Kuřim, a.s.
Blanenská 1190/121, 664 34 Kuřim
Cílový bod:
ulice Černická, Měřín 594 42,
p. č. 2852, 2887/2, 2888/2, 1585

KOORDINAČNÍ SITUACE STAVBY SE ŠIRŠÍMI VZTAHY DOPRAVNÍCH TRAS
M 1:1500



Dopravní trasa Měřín - Velké Meziříčí: stavebniny,
betonárna
M 1:60 000



Délka trasy:
9,3 km (cca 10 minut)
Velké Meziříčí - Měřín: II/602
Výchozí bod:
Stavebniny Gremis, s.r.o.
Jihlavská 230, 594 01 Velké Meziříčí
Cílový bod:
ulice Černická, Měřín 594 42,
p. č. 2852, 2887/2, 2888/2, 1585

Délka trasy:
13,3 km (cca 12 minut)
Velké Meziříčí - Měřín: II/602
Výchozí bod:
Českomoravský beton -
Betonárna Velké Meziříčí
Křenice 2189, 594 01 Velké
Meziříčí
Cílový bod:
ulice Černická, Měřín 594 42,
p. č. 2852, 2887/2, 2888/2,
1585

LEGENDA PLOCH:

- SO 01 - Skladová hala, nově budovaný objekt
- Zpevněné plochy okolo stavby, pro staveništní provoz buhtrná štěrkoctř, po dokončení stavby zámková dlažba
- Dálnice D1: Praha - Brno, hlavní zásobovací spoj
- Pozemní komunikace II/348, Směr Černá, která vede okolo stavby, bude využívána k příjezdu na stavbu

LEGENDA ZNAČEK:

- Z1 - ZNAČKA: STŮJ, DEJ PŘEDNOST V JIZDĚ
- Z2 - ZNAČKA: NEJUVYŠŠÍ POVOLENÁ RYCHLOST 30 KM/H
- Z3 - ZNAČKA: POZOR, VÝJEZD VOZIDEL ZE STAVBY



ÚSTAV TECHNOLOGIE, MECHANIZACE A ŘÍZENÍ STAVBY		DIPLOMOVÁ PRÁCE	
Název diplomové práce		VYSOKÉ UČENÍ TECHNICKÉ V BRNĚ FAKULTA STAVEBNÍ	
SKLADOVÁ HALA V MĚŘÍNĚ, PŘÍPRAVA A ORGANIZACE STAVBY		Datum: 31. března 2017	
Název:		Měřko: 1	
KOORDINAČNÍ SITUACE STAVBY SE ŠIRŠÍMI VZTAHY DOPRAVNÍCH TRAS		Číslo přílohy: 1	
Výpracovi:		Měřítko: 1:1500	
Bc. MARTIN MALÝ		Formát: A3	
Kontroluji:		Ing. Mgr. JIŘÍ ŠLANHOF, Ph.D.	